

Urftstaumauer, welche Sie nach 3 Kilometern erreichen. Hier bietet die beliebte Rurseeeschiffahrt während der Saison die erholsame Möglichkeit, den Rückweg auf angenehme Weise abzukürzen. Sind Sie jedoch noch fit und wanderlustig genug, überqueren Sie einfach die Staumauer und setzen Ihren Weg nach links fort. Auf dem leicht abfallenden Weg nähern Sie sich dem Obersee erreichen Rurberg nach etwa 4 Kilometern. Nun überqueren Sie nur noch die beiden Dämme und haben wieder das Nationalpark-Tor erreicht.

WANDERWEG RURBERG WOLLSEIFEN



RURSEE&MEHR

Erlebnisregion Nationalpark Eifel

Möchten Sie mehr erfahren . . .

Nationalpark-Tor Rurberg

Seeufer 3 · D-52152 Simmerath

Tel. +49 (0) 24 73 - 93 77 - 0

Fax +49 (0) 24 73 - 93 77 - 20

Öffnungszeiten: täglich 10 - 17 Uhr

Nationalpark-Infopunkt Einruhr

Franz-Becker Straße 2

D-52152 Simmerath

Tel. +49 (0) 24 85 - 317



Fax +49 (0) 24 85 - 319

Öffnungszeiten: täglich 10 - 13 Uhr

Fr, Sa, So und Feiertag 10 - 17 Uhr

info@rursee.de · www.rursee.de

Patentrezept Bewegung Aktiv vorbeugen mit der BARMER



Werden Sie aktiv und machen Sie mit – für ein längeres, besseres und gesünderes Leben!

Die interessanten Mitmach-Angebote sowie vielfältigen Präventionskurse finden Sie auf der BARMER Homepage www.barmer.de oder erhalten Sie in Ihrer BARMER Geschäftsstelle:

Geschäftsstelle Aachen

Peterstraße 44 · 52062 Aachen

Tel. 018 500 64-1123 · Fax 018 500 64-1000

aachen@barmer.de

Geschäftsstelle Simmerath

Robert-Koch-Straße 7-13 · 52152 Simmerath

Tel. 018 500 64-63 50 · Fax 018 500 64 -6399


simmerath@barmer.de

Geschäftsstelle Schleiden

Sleidanusstraße 1 · 53937 Schleiden

Tel. 018 500 66-63 00 · Fax 018 500 66-63 49

schleiden@barmer.de



RURSEE&MEHR

**Seewanderung | Einkehrmöglichkeit
Rurberg | Einruhr | Urftstaumauer
tolle Aussichten | traumhafte Ruheplätze**

RUNDWEG RURBERG WOLLSEIFEN



Rurtalblick & Uferweg

Sie beginnen ihre Tour am Nationalpark-Tor in Rurberg und überqueren den Eiserbachdamm, bevor Sie Ihren Weg genau geradeaus fort setzen. Neben dem Pumpwerk führt sie der Wanderweg Nr.6 den Berg hinauf und über 4,5 Kilometer am stillen See entlang zur Ortschaft Einruhr.

RUNDWEGE

RURBERG WOLLSEIFEN

Hinauf zum Plateau

Hier passieren Sie nun die Brücke und biegen nach links über die Rurstraße in den Ort ab, wo Sie nach 300 Metern an der Kirche nach rechts biegen und nach 50 Metern das Heilsteinhaus erreichen. Nachdem Sie einige Meter weiter bergauf links in die Straße „Auf dem Römer“ abgebogen sind, folgen Sie dieser bis zum Ende, um dann rechts über die Wollseifener Straße und an der nächsten Kreuzung scharf links über die Straße „Am Hostertberg“ bergauf zu wandern.

Blick ins Rurtal

Auf dem Waldweg hinter den Hausnummern 23-27 und 37 weisen Ihnen Schilder den Weg nach Wollseifen, bis Ihnen die Hochfläche einen schönen Blick auf die umliegenden Orte entlang des Rurtals ermöglicht. Ab der Wüstung Wollseifen führt Sie die Beschilderung dann links in Richtung