

### Rast und Ruh'

An der nun vor ihnen liegenden Brücke überqueren Sie wiederum die Straße und setzen Ihren Weg unterhalb derselben entlang des Ufers fort. Mit dem See zur Rechten genießen sie vier Kilometer lang eine wunderschöne Aussicht über das Wasser und auf die umgebenden Wälder, wobei zahlreiche Bänke die Gelegenheit zur bequemen und erholsamen Rast bieten, bevor der Weg langsam wieder ansteigt und sich etwas vom Wasser entfernt.

Hinter der Schranke am Ende des Pfades halten Sie sich links, biegen den nächsten Pfad rechts ab und erreichen ihren Rurberger Ausgangs- und Zielpunkt Eiserbachdamm in der Nähe der TouristInfo.

## WANDERWEG RURBERG EINRUHR



**RURSEE&MEHR**

Erlebnisregion Nationalpark Eifel

### Möchten Sie mehr erfahren ...

#### Nationalpark-Tor Rurberg

Seeufer 3 • D-52152 Simmerath

Tel. +49 (0) 24 73 - 93 77 - 0

Fax +49 (0) 24 73 - 93 77 - 20

Öffnungszeiten: täglich 10 - 17 Uhr

#### Nationalpark-Infopunkt Einruhr

Franz-Becker Straße 2

D-52152 Simmerath

Tel. +49 (0) 24 85 - 317

Fax +49 (0) 24 85 - 319



Öffnungszeiten: täglich 10 - 13 Uhr

Fr, Sa, So und Feiertag 10 - 17 Uhr

info@rursee.de • www.rursee.de

### Patentrezept Bewegung

Aktiv vorbeugen mit der BARMER



### Werden Sie aktiv und machen Sie mit – für ein längeres, besseres und gesünderes Leben!

Die interessanten Mitmach-Angebote sowie vielfältigen Präventionskurse finden Sie auf der BARMER Homepage [www.barmer.de](http://www.barmer.de) oder erhalten Sie in Ihrer BARMER Geschäftsstelle:

#### Geschäftsstelle Aachen

Peterstraße 44 • 52062 Aachen

Tel. 018 500 64-1123 • Fax 018 500 64-1000

aachen@barmer.de

#### Geschäftsstelle Simmerath

Robert-Koch-Straße 7-13 • 52152 Simmerath

Tel. 018 500 64-63 50 • Fax 018 500 64 -6399

simmerath@barmer.de

#### Geschäftsstelle Schleiden

Sleidanusstraße 1 • 53937 Schleiden

Tel. 018 500 66-63 00 • Fax 018 500 66-63 49

schleiden@barmer.de

**BARMER**  
die gesundenexperten

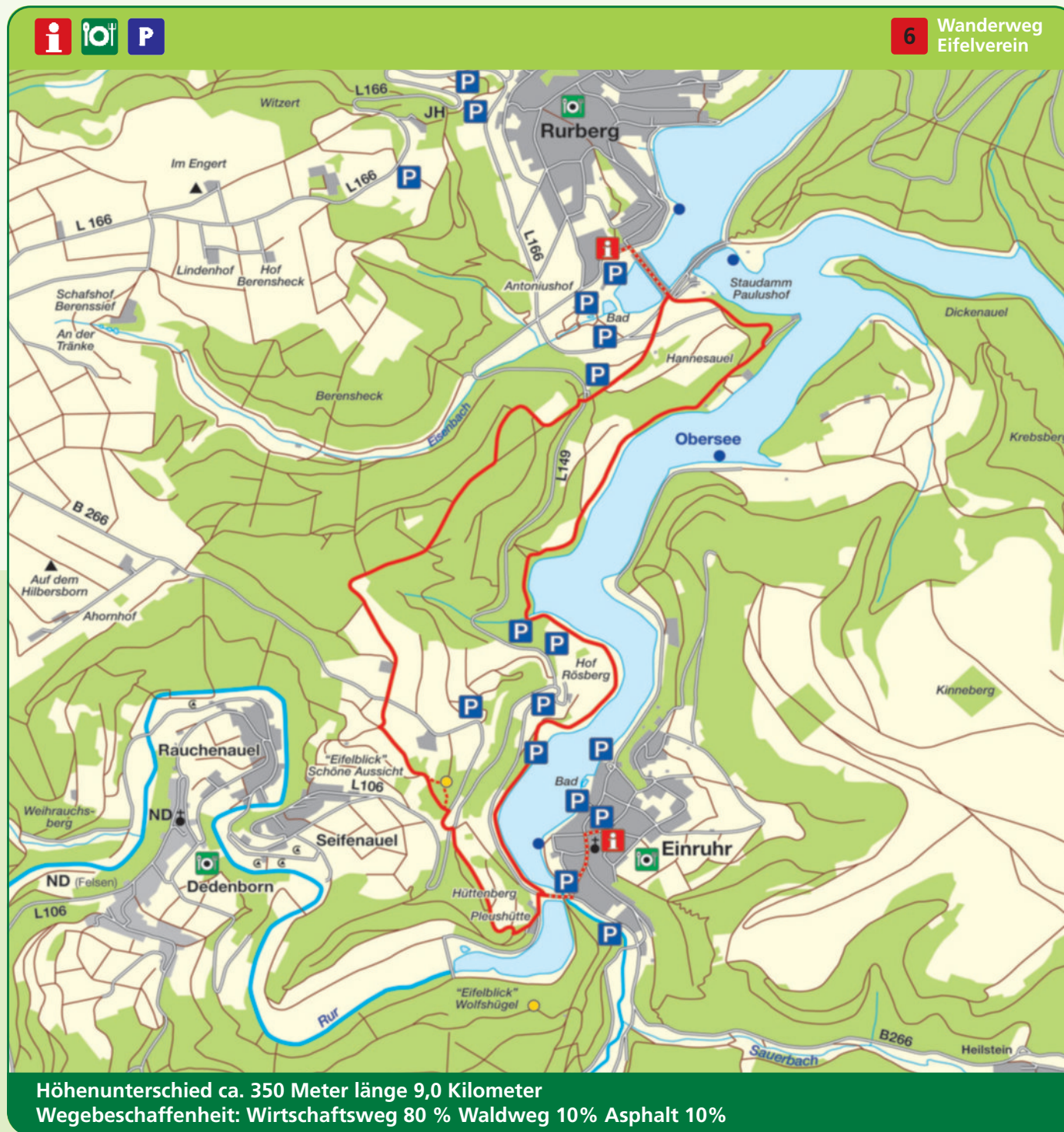


**RURSEE&MEHR**



Rund um den Obersee | Einkehrmöglichkeit  
Rurberg | Einruhr | Urftstaumauer  
tolle Aussichten | traumhafte Ruheplätze

## RUNDWEG RURBERG EINRUHR



## Stilles Grün und kühles Blau

Mit der TouristInfo Rurberg als Startpunkt „im Rücken“ überqueren Sie den Eiserbachdamm und folgen der Umgehungsstraße etwa 30 Meter weit nach rechts, bevor Sie schräg links den Berg hinauf abbiegen (Wanderweg Nr.6) - nach einem kurzen Wegestück von etwa 800 Metern bietet sich bei einer angenehmen, kurzen Rast auf den Sitzbänken unterhalb des Parkplatzes an der Bundesstraße der schöne Ausblick auf Rurberg.

## RUNDWEGE

### RURBERG EINRUHR

#### Bergauf...

Weiter führt Sie der Weg (Nr. 6) auf der anderen Seite der Bundesstraße - welcher Sie erst 20 Meter bergab folgen - durch das herrliche Grün des Eifelwaldes, wobei Sie die kleineren Waldwege rechts und links liegen lassen. Beim Verlassen des Forstes nach etwa zwei Kilometern eröffnet sich Ihnen schließlich ein herrlicher Blick auf den Obersee und den malerischen Ort Einruhr.

#### ...und bergab

Dem Weg weiter folgend, überqueren Sie erneut die Bundesstraße, biegen an der nächsten Weggabelung links ab und treffen nach etwa 800 Metern auf eine Straßkurve, die sie außerhalb der Leitplanke umrunden. Auf der gegenüberliegenden Seite führt sie der gut ausgebaute Wanderweg an Picknicktischen vorbei weiter bergab, hinunter an den kühlen See.

Höhenunterschied ca. 350 Meter länge 9,0 Kilometer  
Wegebeschaffenheit: Wirtschaftsweg 80 % Waldweg 10% Asphalt 10%