

Weitere Info zur Tour



Beschilderung: Durchgehend beschildert, Wegekenntzeichen Nr. 55
Parkplatz: Kleinbau, Dorfmitte
Tipp: Wanderschuhe, ansonsten normale Wander-Freizeitkleidung.
Einklemmigkeit in Hürtgen
Schwierigkeit: Eine Wanderung ohne große Schwierigkeiten.

Startpunkt der Wanderung ist in Kleinbau
 Dorfmitte (Kirche, Hürtgenwald Gedenkka-
 pel- Nr. 55 und verlassen den Ort Kleinbau und
 wandern in Mischwald Richtung Scharberg
 (375 m). Weiter geht es durch Waldgebiet
 zum Gieschardt (357 m). Entlang des
 "Rinnebach" gelangen wir wieder in einer Schliefe
 "Hoppenhardt" und zurück in einer Schliefe
 zum Ausgangspunkt. Keine großen Steigun-
 gen und somit als eine Wanderung für die ganze Familie ge-
 eignet.

Eifelverein

55

Scharberg

Hoppenhardt,Gieschhard

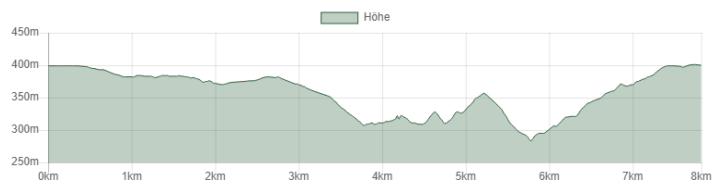
Wegbeschreibung



Hoppenhardt, Gieschardt, Scharberg




"Auf und ab zum Scharberg, Hoppenhardt und Gieschardt"



volle Distanz: 7.82 km
 Maximale Höhe: 401 m
 Minimale Höhe: 283 m


Weitere Touren in der Umgebung



Finkenheide und Siedlerhöfe

Über Felder, Wiesen vorbei "Auf der Hardt" und Finkenheide Startpunkt der leichten Wanderung ist in Kleinbau Dorfmitte (Kirche, Hürtgenwald Gedenkka-
 pel-). ... weiterlesen

der-eifelyeti.de



Drei Täler und Raffelsberg

Über Felder zum Raffelsberg Start ist in Hürtgen Dorfmitte.(Kirche) Wir folgen hier weitgehend dem Wanderweg Nr. 85, zunächst über Felder, ... weiterlesen

der-eifelyeti.de

