



53 | TREVVEL-ROUTE | 6,3 km

Ein Streifzug durch die Umgebung von Rollesbroich. Durch die sanft hügelige Wiesenlandschaft schlängelt sich der Weg zur Ostseite der Kalltalsperre (1). An dieser wird der Kaiserfelsen (2) passiert, bevor die Wanderung wieder aufwärts nach Rollesbroich führt. Unterirdisch begleitet der Heinrich-Geis-Stollen den Weg (3).

GUT ZU WISSEN:




1 KALLTALSPERRE 1934 wurde mit dem Bau der Talsperre begonnen und nur zwei Jahre später konnte sie zum ersten Mal eingestaut werden. Über den 6,2 km langen Kallstollen wird das so genannte Rohwasser zur Trinkwasseraufbereitungsanlage an der Dreilägerbachtalsperre in Roetgen geleitet. Von dort versorgt es die Haushalte der Stadt Aachen, der nördlichen Städteregion Aachen und des Kreises Heinsberg mit Wasser.

2 KAISERFELSEN Wahrhaft kaiserlich erheben sich die Felsen des Naturdenkmals auf beiden Seiten des Weges. Dort wo der Pfad einen Bogen nach links macht, hat man eine schöne Aussicht

auf die Kaiserfelsen aus massivem Devongestein.

3 HEINRICH-GEIS-STOLLEN Der 3,7 km lange unterirdische Stollen verbindet den Obersee beim Paulushofdamm mit der Kalltalsperre. So kann Wasser aus dem Obersee entnommen werden und zur Trinkwasseraufbereitung zunächst in die Kalltalsperre und danach durch den Kalltalstollen in die Dreilägerbachtalsperre gepumpt werden. Dank des zusätzlichen Wassers aus dem Obersee kann der gesamte Aachener Raum mit Trinkwasser versorgt werden.


ROUTENPROFIL

Markierung	 53
Strecke	 6,3 km
Dauer	 2:00 h
Aufstieg	 84 hm
Abstieg	 84 hm

INFORMATIONEN

 Empfohlener Start:
Kirche Rollesbroich

 Sportplatz

 Linie 68, 86
Rollesbroich Kirche

